

LA POINTE DU CROISIC

 Durée :	3h35	 Difficulté :	Facile
 Distance :	12.46km	 Retour point de départ :	Oui
 Dénivelé positif :	10m	 Moyen de locomotion :	A pied
 Dénivelé négatif :	10m	 Commune :	Le Croisic (44490)
 Point haut :	17m		
 Point bas :	0m		

Description

Sur la côte Sud de la Pointe du Croisic, sur la D45, se garer au carrefour avec la Rue de Brocéliande, face à la petite plage de la Baie des Sables Menus.

(D/A) Traverser la D45 pour rejoindre le sentier littoral et, face à l'océan, partir à gauche, vers l'Est. Suivre le sentier qui sinue entre la route et les rochers. Passer derrière une habitation. Plus loin, trouver le Parc de Penn Avel sur la gauche.

(1) Entrer dans le parc pour une petite boucle, parenthèse méditerranéenne, puis ressortir et reprendre le sentier littoral. Poursuivre vers le Sud-Est et longer la plage de Port Lin. Contourner ensuite une belle demeure et arriver au niveau de la Baie du Crucifix et de sa petite plage. Le sentier débouche face à la croix sur un carrefour entre l'Avenue Henri Becquerel, la Rue Verdi et l'Avenue du Crucifix.

(2) Tourner le dos à la côte et virer à gauche sur l'Avenue du Crucifix. Continuer jusqu'au bout de la rue pour trouver la Chapelle du Crucifix sur la droite. Tourner à gauche sur la Rue Emmanuel Provost et poursuivre jusqu'au rond-point.

(3) Prendre à droite sur le Boulevard Général Leclerc et aboutir face à la gare. Traverser la Rue du Trait puis la Rue des Poilus et longer cette dernière à gauche sur quelques mètres avant de bifurquer à droite, en contrebas du Mont Esprit. Des chemins sur la gauche permettent de monter sur le belvédère en colimaçon du Mont Esprit pour bénéficier d'un point de vue sur le trait du Croisic et la Presqu'île de Guérande.

(4) Redescendre ensuite sur le chemin et poursuivre vers le Nord pour aboutir très vite au port. Tourner à gauche sur la rue et longer le port à main droite. Arriver au début du bourg du Croisic. Continuer de longer le port, soit au plus près de l'eau, soit de l'autre côté de la route le long des boutiques, restaurants et galeries de peinture.

(5) Arrivé au bout du port, continuer sur le chemin le long de la côte le long du Mont Lénigo. Appuyer à gauche pour monter au sommet de cette petite butte, puis redescendre le l'autre côté et emprunter l'Allée Jacques Guilleux jusqu'au hangar des sauveteurs en mer et de la Jetée de Tréhic.

(6) Si le temps le permet, faire un aller/retour sur la jetée jusqu'au phare. De retour en **(6)**, poursuivre tout droit jusqu'à la rue et tourner à droite. Peu après, passer au Nord de l'Océarium puis traverser le quartier de Saint-Goustan pour retrouver la Côte Sauvage et le sentier littoral.

(7) Poursuivre sur le sentier littoral, au plus près des rochers. Le sentier s'oriente au Sud pour atteindre l'extrémité de la Pointe du Croisic.

(8) De nouveau sur la côte Sud poursuivre sur le sentier, passer le Fort de la Pointe puis continuer vers l'Est en suivant toujours le sentier littoral, jusqu'au carrefour de la Rue de Brocéliande **(D/A)**.

(1) Le Parc de Penn Avel. Créé sur d'anciennes landes à la fin du XIXe siècle par la famille Levesque-Panneton pour en faire une villégiature balnéaire. Il abrite deux villas et de nombreuses dépendances sur 9 ha. Il appartient maintenant au Conservatoire du Littoral. Il est agréable de s'y promener au milieu d'une végétation très méditerranéenne.

(4) Le Mont Esprit. Cette butte artificielle est constituée par le lest que les bateaux de commerce abandonnaient au profit du sel sur cette ancienne zone marécageuse. La butte culmine à 26 mètres et fut aménagée en jardin public entre 1814 et 1816.

Entre **(4)** et **(5)**. Le port et le bourg. La cité portuaire du Croisic date du XVIIe siècle. Aujourd'hui c'est le premier port pour la pêche de la crevette rose appelée ici le "bouquet du Croisic". La géographie du port a été façonnée par le commerce du sel : les bateaux arrivaient chargés de pierres et laissaient ce lest sur place pour embarquer le sel.

Le port du Croisic est très prospère aux XVI et XVIIe siècles. Les armateurs s'impliquent dans le commerce du sel, la pêche à la morue et la construction navale. De belles demeures datent de cette époque.

Entre **(5)** et **(6)**. Le Mont Lénigo et la jetée du Tréhic. Comme le Mont esprit, le Mont Lénigo est une butte artificielle constituée de dépôts de pierres. Du belvédère situé au sommet, très belle vue sur l'entrée du port et la presqu'île de Pen Bron.

Entre **(8)** et **(A)**. Le Fort de la Pointe. Aussi appelé Fort de l'Océan, ce fort de granit affronte les humeurs de la mer depuis quatre siècles.

La Côte Sauvage porte bien son nom. Bordée d'imposants rochers bruns, elle possède quelques petites plages qui ne résistent pas aux fortes marées. Les tempêtes sur cette côte sont impressionnantes et dangereuses.

À voir aussi: [Océarium](#), restaurants et boutiques dans le bourg, galeries de peinture.

Informations pratiques

Balisage Jaune sur tout le parcours, et balisage du GR34 "Tour de Bretagne" sur le sentier littoral.

Parce qu'il est très difficile de trouver des places de parking à proximité du bourg ou du port du Croisic l'été, et même l'hiver quand il fait beau, j'ai préféré faire démarrer ce circuit de la côte Sud. Il est facile de se garer sur l'une des nombreuses places le long de la route si le petit parking est complet.


Attention: Le Croisic, tout au bout de la Presqu'île Guérandaise, n'est desservi que par une route extrêmement fréquentée l'été. Il faut éviter de quitter le bourg entre 17 et 19 heures ou vous risquez de passer plus de temps dans l'embouteillage que sur le sentier.


Pas de difficultés particulières pour ce circuit. Attention cependant, le sentier longe l'océan au plus près et peut être dangereux en cas de fort coup de vent.


Points de passages


 **D/A : Carrefour D45/Rue de Brocéliande**
N 47.287466° / O 2.524507° - alt. 10m - km 0


 **1 : Parc de Pen Avel**
N 47.28525° / O 2.515071° - alt. 7m - km 0.9

 **2 : À gauche Avenue du Crucifix**
N 47.281858° / O 2.507185° - alt. 4m - km 2.65

 **3 : À droite Boulevard Général Leclerc**
N 47.287917° / O 2.509658° - alt. 8m - km 3.46


 **4 : Mont Esprit**
N 47.291006° / O 2.50747° - alt. 7m - km 4.16

 **5 : Bout du port**
N 47.297876° / O 2.514749° - alt. 4m - km 5.43

 **6 : Jetée de Tréhic**
N 47.301084° / O 2.520768° - alt. 3m - km 6.06

 **7 : Sentier littoral**
N 47.30052° / O 2.532693° - alt. 3m - km 8.82

 **8 : Pointe du Croisic**
N 47.292516° / O 2.547263° - alt. 2m - km 10.53

 **D/A : Carrefour D45/Rue de Brocéliande**
N 47.287244° / O 2.524534° - alt. 8m - km 12.46